



Continuăm pentru viitor!

**REGIA NAȚIONALĂ A PĂDURILOR – ROMSILVA DIRECȚIA
SILVICĂ MARAMUREȘ
OCOLUL SILVIC DRAGOMIREȘTI**

ROMÂNIA, 437140 DRAGOMIREȘTI, Str. 1 DECEMBRIE 1918, nr.134

Telefon: 40-262-337080; Fax: 40-262-337,030

e-mail: osdragomiresti@marasilva.ro;

Nr. 4265/20.05.2024

Catre:

GARDA FORESTIERA CLUJ

Avand in vedere prevederile art. 5 alin (1) lit. a) din Procedura de aprobare, modificare și casare a actelor de punere în valoare pentru masa lemnoasă provenită din fondul forestier național și din vegetația forestieră situată pe terenuri din afara fondului forestier național aprobată prin OM 767/2018, precum și precizarile din adresa dvoastră nr. 21048/30.10.2018, va transmitem pentru **verificare și avizare** urmatorul act de punere în valoare:

APV 2400137801580, denumirea **3126 MARIS MARIA**, O.S. Dragomiresti, UP I IEDISORUL, u.a. 158B, 159A, suprafața **27.69 ha**, volum **252.15 mc**, **proprietar Maris Maria - Sighetu Marmatiei str. Eroilor, 22 și alții**, natura produselor **accidentale I**, suprafața ce necesită a fi împadurită **-nu este cazul**, factorii ce au afectat arboretul – doborături și rupturi de zăpadă urmare a fenomenelor meteo din iarna 2023-2024, rare exemplare uscate ca urmare a atacului de ipide, contract de servicii silvice nr. 2716/09.05.2016, 5587/02.08.2017, 5596/02.08.2017, valabile până la 04.04.2031, numărul și data documentului care atestă proprietatea: PVP 314/02.06.2012, 396/08.02.2005, 395/08.02.2005.

APV 2400137801590, denumirea **3127 GORZO VASILE**, O.S. Dragomiresti, UP I IEDISORUL, u.a. 159A, suprafața **5.47 ha**, volum **29.20 mc**, **proprietar Gorzo Vasile -Viseu de Sus str. 1 Mai, și alții**, natura produselor **accidentale I**, suprafața ce necesită a fi împadurită **-nu este cazul**, factorii ce au afectat arboretul – doborături și rupturi de zăpadă urmare a fenomenelor meteo din iarna 2023-2024, rare exemplare uscate ca urmare a atacului de ipide, contract de servicii silvice nr. 9244/20.11.2017, valabil până la 31.12.2026, numărul și data documentului care atestă proprietatea: TP 1415/26.02.2003.

APV 2400137801600, denumirea **3128 GORZO IOAN**, O.S. Dragomiresti, UP I IEDISORUL, u.a. 158B, 159A, suprafața **7.68 ha**, volum **119.26 mc**, **proprietar Gorzo Ioan -Ieud -590**, natura produselor **accidentale I**, suprafața ce necesită a fi împadurită **-nu este cazul**, factorii ce au afectat arboretul – doborături și rupturi de zăpadă urmare a fenomenelor meteo din iarna 2023-2024, rare exemplare uscate ca urmare a atacului de ipide, contract de servicii silvice nr. 5593/02.08.2017, valabil până la 04.04.2031, numărul și data documentului care atestă proprietatea: PVP 314/02.07.2012.

APV 2400137801610, denumirea **3129 FLOREA VASILE**, O.S. Dragomiresti, UP I IEDISORUL, u.a. 158B, suprafața **2.45 ha**, volum **21.57 mc**, **proprietar Florea Vasile -Ieud -1150/1280**, natura produselor **accidentale I**, suprafața ce necesită a fi împadurită **-nu este cazul**, factorii ce au afectat arboretul – doborături și rupturi de zăpadă urmare a fenomenelor meteo din iarna 2023-2024, rare exemplare uscate ca urmare a atacului de ipide, contract de servicii silvice nr. 5590/02.08.2017, valabil până la 04.04.2031, numărul și data documentului care atestă proprietatea: PVP 306/25.05.2011, 324/27.09.2013.

APV 2400137801620, denumirea **3130 BUFTEA DUMITRU**, O.S. Dragomiresti, UP I IEDISORUL, u.a. 159A, suprafața **2.45 ha**, volum **31.45 mc**, **proprietar Buftea Dumitru -Bogdan Voda -191**, natura produselor **accidentale I**, suprafața ce necesită a fi împadurită **-nu este cazul**, factorii ce au afectat arboretul – doborături și rupturi de zăpadă urmare a fenomenelor meteo din iarna 2023-2024, rare exemplare uscate ca urmare a atacului de ipide, contract de servicii silvice nr. 2717/09.05.2016, valabil până la 04.04.2031, numărul și data documentului care atestă proprietatea: PVP 296/09.12.2009.

Conform procedurilor transmise prin adresa G.F.Cluj nr. 21048/30.10.2018, facem urmatoarele precizari:

- nu fac obiectul depasirii posibilitatii anuale;
- nu fac obiectul modificarii prevederilor amenajamentului silvic;
- nu sunt in afara arealului;
- arboretele sunt incluse in situl NATURA 2000 ROSCI 0264 Valea Izei si

Dealul Solovan,

Anexam prezentei urmatoarele documente, in copie certificata:

- APV-urile in stadiul VERIFICAT;
- documentele de proprietate
- fotografii relevante.
- descrierile parcelare
- Aviz CTAS 955/14.12.2017

Cu respect,

SEF OCOL
Dr.ing. HORJ PAVEL



RESP. FOND FORESTIER
ing. IUGA VASILE



NR. 4224/20.05.2024

ACT DE PUNERE ÎN VALOARE NR. 2400137801580

Unitate de Producție: I - Iedișorul

Denumire A.P.V. 3126 MARIS MARIA (UP I Iedișorul, u.a. 158B, 159A)

Suprafață totală act - (ha): 27.69 Tratament: T. PRODUSE ACCIDENTALE I Natura Produsului: PRODUSE ACCIDENTALE Tehnologia de Exploatare: SORTIMENTE SI MULTIPLI DE SORTIMENTE Data inventarierii: 16.05.2024 Anul exploatarei: 2024 Procedul de inventarierii: FIR CU FIR Clocan forma CIRCULARĂ nr.: MM1104 Accesibilitate: >1500										Informații privind N.T.S.M.				Grupa de specii		Nr. de arbori	Volum			
Stâncării pe - (ha): Arbori putregăioși - (buc): 1 cu un volum de - (mc): 0.37 Iesării - (buc): cu un volum de - (mc):										Rășinoase FAG		197	252.15							
Total:										197		252.15								
Specia		SORTARE DIMENSIONALĂ							Lemn lucru	Coajă	Lemn de foc		Volum brut							
		G1	G2	G3	M1	M2	M3	LS			Total	VF								
MOUD		72.71	88.63	21.80	14.13	4.59		1.37	203.23	19.30	29.62		252.15							
TOTAL		72.71	88.63	21.80	14.13	4.59		1.37	203.23	19.30	29.62		252.15							
U.A.	Suprafață (ha)		Vârsta ani	Panta G	Semintș utilizabil						Total volum brut									
	Par cursă	UA			%	S. tot	Compoziție					H.								
158 B	10.81	17.60	72	28.00						0			47.47							
159 A	16.88	26.80	72	30.00						0			204.68							
U.A.	MO	Volum																		
158 B		47.47																		
159 A		204.68																		
Total		252.15																		
U.A.	Specia	Diametre		Înălțimi		Vârsta	Vol. arb.	Nr. arb.	Crestere	Sortare dimensională							Coajă	Lemn foc		Volum brut
		dt	dcg	hc	hc					G1	G2	G3	M1	M2	M3	LS		Total	VF	
158 B	MO	36.78	36.97	25.98	25.98	72	1.25	38		13.46	16.47	4.50	2.86	0.84		0.27	3.67	5.40	47.47	
Total U.A.: 158 B								38		13.46	16.47	4.50	2.86	0.84		0.27	3.67	5.40	47.47	
159 A	MO	37.01	37.19	26.59	26.59	72	1.29	159		59.25	72.16	17.30	11.27	3.75		1.10	15.63	24.22	204.68	
Total U.A.: 159 A								159		59.25	72.16	17.30	11.27	3.75		1.10	15.63	24.22	204.68	
Total General U.A.								197		72.71	88.63	21.80	14.13	4.59		1.37	19.30	29.62	252.15	

Șef Ocol
HOPĂNĂ
Intocmit



Birou Fond Forestier




Verificat




OS DRAGOMIREȘTI, UR' I Ieșilorului,
u.a. 158B, suprafața 10.81 ha,
proprietar MARIS MARIA (Sighetu
Maramației, Eroilor, 22, MM), foto ing.
Iuga Vasile, data 16.05.2024






OS DRAGOMIREȘTI, UP I IEDISORUL, u.a. 159A, suprafața 16.88 ha, proprietar
Maris Maria (Sighetu maramației, Eroilor 22) și alții, foto îng. Iuga Vasile, data
16.05.2024



OS DRAGOMIREȘTI, UP I IEDISORUL, u.a. 159A, suprafața 16.88 ha, proprietar
Maris Maria (Sighetu Marmatiei, Eroilor 22) și alții, foto îng. Iuga Vasile, data
16.05.2024



**OS DRAGOMIRESTI, UP I IEDISORUL, u.a. 159A, suprafata 16.88 ha,
proprietar Maris Maria (Sighetu Marmatiei, Eroilor 22) si altii, foto ing.
Iuga Vasile, data 16.05.2024**

Nr. 4227/20.05.2024

ACT DE PUNERE ÎN VALOARE NR. 2400137801590

Unitate de Producție: I - Iedișorul
 Denumire A.P.V.: 3127 GORZO VASILE (UP I Iedișorul, u.a. 159A)

Suprafață totală act - (ha): 5,47 Tratament: T. PRODUSE ACCIDENTALE I Natura Produsului: PRODUSE ACCIDENTALE Tehnologia de Exploatare: SORTIMENTE SI MULTIPLI DE SORTIMENTE Data inventarierii: 16.05.2024 Anul exploatarii: 2024 Procedeele de inventariere: FIR CU RR Clocan forma CIRCULARĂ nr.: MM1104 Accesibilitate: >1500										Informații privind N.T.S.M.				Grupa de specii		Nr. de arbori	Volum				
Stâncării pe - (ha): Arbori putregăioși - (buc): cu un volum de - (mc): Iescării - (buc): cu un volum de - (mc):										Rășinoase FAG Quercinee Diverse tari Diverse moi		46	59,2								
Total:										46		59,2									
Specie		SORTARE DIMENSIONALĂ							Lemn lucru	Coajă	Lemn de foc		Volum brut								
		G1	G2	G3	M1	M2	M3	LS			Total	VF									
MOULD		21.01	18.97	4.59	2.98	0.95		0.22	48.72	4.53	5.95		59.20								
TOTAL		21.01	18.97	4.59	2.98	0.95		0.22	48.72	4.53	5.95		59.20								
U.A.	Suprafață (ha)		Vârsta ani	Panta G	Semintșii utilizabili						Total volum brut										
	Par cursă	UA			%	S. tot	Compoziție			H.											
159 A	5.47	26.80	72	30.00									59.20								
U.A.	MO	Volum																			
159 A		59.20	59.20																		
Total		59.20	59.20																		
U.A.	Specie	Diametre		Înălțimi		Vârsta	Vol. arb	Nr. arb	Creștere	Sortare dimensională							Coajă	Lemn foc		Volum brut	
		d1	d2	ht	hc					G1	G2	G3	M1	M2	M3	LS		Total	VF		
159 A	MO	37.30	36.52	25.48	25.48	72	1.29	46		21.01	18.97	4.59	2.98	0.95		0.22	4.53	5.95		59.20	
Total U.A.: 159 A									46		21.01	18.97	4.59	2.98	0.95		0.22	4.53	5.95		59.20
Total General U.A.									46		21.01	18.97	4.59	2.98	0.95		0.22	4.53	5.95		59.20

Șef Ocol,
 HORI HAVEL



Intocmit,

Birou Fond Forestier,



Verificat,





**OS DRAGOMIRESTI, UP I IEDISORUL, u.a. 159A, suprafata 5.47 ha,
proprietar GORZO VASILE (Viseu de Sus, str. 1 Mai) si altii, foto ing.
Iuga Vasile, data 16.05.2024**



OS DRAGOMIREȘTI, UP I IEDISORUL, u.a. 159A, suprafața 5,47 ha,
proprietar GORZO VASILE (Viseu de Ssus, str. 1 Mai) și alții, foto îng.
Iuga Vasile, data 16.05.2024

A photograph of a forest. In the foreground, a large, dark tree trunk is visible, extending from the bottom left towards the center. The background is filled with many other trees, their trunks and branches creating a dense pattern. The lighting is natural, suggesting a sunny day. The overall scene is a lush, green forest.

OS DRAGOMIREȘTI, UP I IEDISORUL, u.a. 159A, suprafața 5,47 ha,
proprietar GORZO VASILE (Vișeu de Sus, str. I Mai) și alții, foto îng.
Luca Vasile, data 16.05.2024

Nr. 4230/20.05.2024

ACT DE PUNERE ÎN VALOARE NR. 2400137801600

Unitate de Producție: 1 - Iedișorul

Denumire A.P.V.: 3128 GORZO IOAN (UP I Iedișorul, u.a. 158B, 159A)

Suprafață totală act - (ha): 7.68 Tratament: T. PRODUSE ACCIDENTALE I Natura Produsului: PRODUSE ACCIDENTALE Tehnologia de Exploatare: SORTIMENTE SI MULTIPLI DE SORTIMENTE Data inventarierii: 16.05.2024 Anul exploatareii: 2024 Procedul de inventariere: FIR CU FIR Ciocan forma CIRCULARĂ nr.: MM1104 Accesibilitate: >1500	Informații privind N.T.S.M.	Grupa de specii	Nr. de arbori	Volum
	Stâncării pe - (ha): Arbori putregăioși - (buc): cu un volum de - (mc): Iescării - (buc): 1 cu un volum de - (mc): 0.33	Rășinoase FAG Quercinee Diverse țări Diverse moi	94	119.26
	Total:		94	119.26

Specie	SORTARE DIMENSIONALĂ							Lemn lucru	Coajă	Lemn de foc		Volum brut
	G1	G2	G3	M1	M2	M3	L5			Total	VF	
MOID	31.24	46.70	10.01	6.02	2.12		0.65	96.74	9.19	13.33		119.26
TOTAL	31.24	46.70	10.01	6.02	2.12		0.65	96.74	9.19	13.33		119.26

U.A.	Suprafață (ha)		Vârsta ani	Panta G	Semințis utilizabil				Total volum brut	
	Per cursă	UA			%	S. tot	Compoziție			H.
158 B	5.68	17.60	72	28.00				0		74.93
159 A	2.00	26.80	72	30.00				0		44.33


U.A.	MO	Volum
158 B	74.93	74.93
159 A	44.33	44.33
Total	119.26	119.26

U.A.	Specie	Diametre		Înălțimi		Vârsta	Vol. arb.	Nr. arb.	Crestere	Sortare dimensională							Coajă	Lemn foc		Volum brut
		d1	d2	ht	hc					G1	G2	G3	M1	M2	M3	L5		Total	VF	
158 B	MO	38.39	38.39	26.14	26.14	72	1.34	56		22.24	26.88	5.69	3.36	1.21		0.34	5.62	9.59		74.93
Total U.A.: 158 B								56		22.24	26.88	5.69	3.36	1.21		0.34	5.62	9.59		74.93
159 A	MO	35.95	35.95	26.11	26.11	72	1.19	38		9.00	19.82	4.32	2.66	0.91		0.31	3.57	3.74		44.33
Total U.A.: 159 A								38		9.00	19.82	4.32	2.66	0.91		0.31	3.57	3.74		44.33
Total General U.A.								94		31.24	46.70	10.01	6.02	2.12		0.65	9.19	13.33		119.26


Ser Ciocan
 Intocmit,
 HOI FAX

Birou Fond Forestier,


Verificat,




OS DRAGOMIREȘTI, UP I Iedisorul, u.a. 158B, suprafața 5.68 ha,
proprietar Gorzo Ioan (leud. 890, MM), foto ing. Iuga Vasile, data
16.05.2024



OS DRAGOMIREȘTI, UP I Ieșisorul, u.a. 158B, suprafață 5.68 ha,
proprietar Gorzo Ioan (leud, 890, MM), foto îng. Iuga Vasile, data
16.05.2024



OS DRAGOMIREȘTI, UP I Ieșisorul, u.a. 159A, suprafața 2.00 ha,
proprietar Gorzo Ioan (leud, 890, MM), foto ing. Iuga Vasile, data
16.05.2024

A photograph of a forest. The foreground is dominated by a dense layer of fallen, reddish-brown branches and some green ferns. In the middle ground, there are several tall, thin, vertical tree trunks, likely birches, with light-colored bark. The background shows a dense canopy of green trees under a blue sky with some clouds. The overall scene is a natural, somewhat untamed forest environment.

OS DRAGOMIREȘTI, UP I Ieșisorul, u.a. 159A, suprafața
2.00 ha, proprietar Gorzo Ioan (Ieșud, 890, MM), foto ing.
Iuga Vasile, data 16.05.2024

Nr. 4233/20.05.2024

ACT DE PUNERE ÎN VALOARE NR. 2400137801610

Unitate de Producție: I - Iedișorul

Denumire A.P.V.: 3129-FLOREA VASILE (LP I Iedișorul, u.a. 158B)

Suprafață totală act - (ha): 1.11 Tratament: T. PRODUSE ACCIDENTALE I Natura Produsului: PRODUSE ACCIDENTALE Tehnologia de Exploatare: SORTIMENTE SI MULTIPLI DE SORTIMENTE Data inventarierii: 16.05.2024 Anul exploatare: 2024 Procedul de inventariere: FIR CU FIR Ciocan forma CIRCULARĂ nr.: MM1104 Accesibilitate: >1500		Informații privind N.T.S.M.		Grupa de specii	Nr. de arbori	Volum														
		Stâncării pe - (ha): Arbori putregăioși - (buc): cu un volum de - (mc): leacarii - (buc): cu un volum de - (mc):		Rășinoase FAG Quercinee Diverse tari Diverse moi	7	8.78														
				Total:	7	8.78														
Specia		SORTARE DIMENSIONALĂ																		
		G1	G2	G3	M1	M2	M3	L5	Lemn lucru	Coajă	Lemn de foc		Volum brut							
											Total	VF								
MOUD		2.38	2.49	0.77	0.47	0.14		0.04	6.29	0.59	1.90		8.78							
TOTAL		2.38	2.49	0.77	0.47	0.14		0.04	6.29	0.59	1.90		8.78							
U.A.	Suprafață (ha)	Vârsta ani	Panta G	Semintș utilizabil								Total volum brut								
	Par cursă UA			%	S. tot	Compoziție				H.										
158 B	1.11	17.60	72	28.00									8.78							
U.A.	MO	Volum																		
158 B	8.78	8.78																		
Total	8.78	8.78																		
U.A.	Specia	Diametre		Înălțimi		Vârsta	Vol. arb.	Nr. arb.	Crestere	Sortare dimensională				Coajă	Lemn foc		Volum brut			
		dt	dcp	ht	hc	a				G1	G2	G3	M1	M2	M3	L5		Total	VF	
158 B	MO	36.57	36.57	25.86	25.86	72	1.25	7		2.38	2.49	0.77	0.47	0.14		0.04	0.59	1.90		8.78
Total U.A.: 158 B								7		2.38	2.49	0.77	0.47	0.14		0.04	0.59	1.90		8.78
Total General U.A.								7		2.38	2.49	0.77	0.47	0.14		0.04	0.59	1.90		8.78


Șef Ocol,
 HORIŢAVIL

 Intocmit,



Birou Fond Forestier.


Verificat

OS DRAGOMIREȘTI, UP I IEDISORUL, u.a. 158B,
suprafata 1.11 ha, proprietar Florea Vasile (leud,
1150/1280), foto ing. Iuga Vasile, data 16.05.2024

Nr. 4223/20.05.2024

ACT DE PUNERE ÎN VALOARE NR. 2400137801620

Unitate de Producție: I - Iedișorul
 Denumire A.P.V.: 3130 BUŢEA DUMITRU (UP I Iedișorul, u.a. 159A)

Specia		SORTARE DIMENSIONALĂ							Lemn lucru	Coajă	Lemn de foc		Volum brut						
		G1	G2	G3	M1	M2	M3	L5			Total	VF							
Suprafață totală act - (ha): 2.45 Tratament: T, PRODUSE ACCIDENTALE I Natura Produsului: PRODUSE ACCIDENTALE Tehnologia de Exploatare: SORTIMENTE SI MULTIPLI DE SORTIMENTE Data Inventarierii: 16.05.2024 Anul exploatarei: 2024 Procedeeul de inventariere: FIR CU FIR Ciocan forma CIRCULARĂ nr.: MM1104 Accesibilitate: >1500																			
		Informații privind N.T.S.M.							Grupa de specii		Nr. de arbori		Volum						
		Stâncării pe - (ha): Arbori putregăioși - (buc): cu un volum de - (mc): Iescării - (buc): cu un volum de - (mc):							Rășinoase FAG Quercinee Diverse tari Diverse moi		3		3.16						
									Total:		3		3.16						
MOLID									2.81	0.28	0.07		3.16						
TOTAL									2.81	0.28	0.07		3.16						
U.A.	Suprafață (ha)		Vârsta ani	Panta G	Semănțș utilizabil				Compoziție	H.	Total volum brut								
	Par cursă	UA			%	S. tot													
159 A	2.45	26.80	72	30.00					0		3.16								
U.A.	MO	Volum																	
159 A		3.16	3.16																
Total		3.16	3.16																
U.A.	Specia	Diametre		Înălțimi		Vârsta	Vol. arb.	Nr. arb.	Crest ere	Sortare dimensională									
		dt	dcp	ht	hc					G1	G2	G3	M1	M2	M3	L5	Coajă	Total	VF
159 A	MO	33.33	33.33	27.00	27.00	72	1.05	3		1.96	0.45	0.28	0.09		0.03	0.28	0.07	3.16	
Total U.A.: 159 A									3		1.96	0.45	0.28	0.09		0.03	0.28	0.07	3.16
Total General U.A.									3		1.96	0.45	0.28	0.09		0.03	0.28	0.07	3.16

Șef Ocol,
 HONORABIL
 Intocmit





Birou Fond Forestier.



Verificat





OS DRAGOMIREȘTI, UP I IEDISORUL, u.a. 159A, suprafața 2.45 ha,
proprietar Buftea Dumitru, foto ing. Iuga Vasile, data 16.05.2024

ROMANIA

COMISIA JUDEȚEANĂ PENTRU STABILIREA DREPTULUI
DE PROPRIETATE ASUPRA TERENURILOR

Județul MARAMURES

Codul 108017

Nr. 1415

Comisia județeană pentru stabilirea dreptului de proprietate asupra terenurilor, constituită în baza Ordinului prefectului nr. 12 / 13.02.2002, analizând propunerile comisiei comunale / orașenești / municipale, în baza prevederilor Legii nr. 18/1991, ale Legii nr. 169/1997 și ale Legii nr. 1/2000, cu modificările ulterioare, emite următorul

Corectat numele în BORZO, ca
B.I. și procesului verbal de punere
Data: 17.01.2006

TITLU DE PROPRIETATE

Personă fizică / Persoană juridică - BORZO
- GOZA VASILE;
VISEU DE SUS, STR. 1 MAI, IUSCO, IOANA - IEUD 646



(moștenitorii defunctului / defunctei) BORZO
- GOZA VASILE
având domiciliul / sediul în comuna (satul) / orașul / municipiul
VISEU DE SUS, IEUD, județul / sectorul MARAMURES, primește în
proprietate o suprafață totală de 5 ha 4700 mp, teren cu vegetație
forestieră, din care: 5 ha 4700 mp, din fondul forestier național
(cu destinație forestieră); 0 ha 0000 mp, din afara fondului forestier
național (cu destinație agricolă), situată pe teritoriul comunei / orașului / municipiului / sectorului DRAGOMIREȘTI
conform celor menționate în anexă și pusă în posesie conform Procesului-verbal nr.
80 / 30.11.2002

Proprietarul va exercita asupra bunurilor de mai sus toate drepturile și obligațiile ce decurg din Constituția României și din legislația cu specific silvic în vigoare.

Prefect,

Secretar general
al prefecturii,Inspector-șef al
Inspectoratului silvic teritorial

Director general al
Oficiului județean de cadastru,
geodezie și cartografie,

Data 26.02.2003.....

Valabil înscris de arșid

2002

SUPRAFAȚA PRIMITĂ ÎN PROPRIETATE

Nr. crt.	Categoriile de terenuri	Suprafața		Cod silvic	Amplasament cadastral				Vecinătăți ale amplasamentului cadastral general		
		ha	m ²		general		forestier		Punct cardinal	Definiții	
					Tarla	Parcelă	UP	UA			
0	1	2	3	4	5	6	7	8	9	10	
1	Teren forestier încadrat în amenajamentul silvic	5	4700	DRACOMR ESTI				199A	Nord	PARAU	
									Sud	GORZA VASILE	
									Est	GORZA ION	
									Vest	RNP.	
										Nord	
										Sud	
										Est	
										Vest	
										Nord	
										Sud	
										Est	
										Vest	
										Nord	
										Sud	
										Est	
										Vest	
2	Pășune împădurită								Nord		
									Sud		
									Est		
									Vest		
										Nord	
										Sud	
										Est	
										Vest	
										Nord	
										Sud	
										Est	
										Vest	
										Nord	
										Sud	
										Est	
										Vest	
3	Alte terenuri cu vegetație forestieră reamplasate în amenajamentul silvic								Nord		
									Sud		
									Est		
									Vest		
										Nord	
										Sud	
										Est	
										Vest	
								Nord			
								Sud			
								Est			
								Vest			
TOTAL suprafață posesie în posesie:		5	4700								

DESCRIERE SPECIALA

DESCRIERE SPECIALA

Familia R.A.

DESCRIEREA SITUATIEI SI APROFUNDULI		ELM	P	M.	VIR		C	R	EL	PROF-	VI	DEBS	V O L U M			GRES
ARB	R	RE	STR	D	H	L	ES	AG	MINER	TA	LI	CONS	MC/HR	MC/UR	MC/HR	
P	GE	RU	OM	M	P	TE	AJ									
158 B	17.6 HA	GF.1-5L	SUP.A	TS:3332	TP:1111											
SOL:3101 Versant superior orolat , EXCITIE E INC. 28 G ALTIUDINE: 990-1170 M. LITERRA:continua - normala TIP FLORA:Oasis-Dentaria Artificial de prod. sp. relativ-echien COMPACTURA : 10 MD COMP.TEL : 10 MD SCUF:MD Gros si f.gros,cherestea VIRSA EGL.110 ani SEM.UITL: SUBSCHEZ: DICE COMPL. Usure slaba Dificultati incalze Alte date complement. FL: LUCRARI INC. LUCRARI INC.																
TOTAL					65			2					0.90	596	10490	12.7

DESCRIEREA SITUATIEI SI APROFUNDULI		ELM	P	M.	VIR		C	R	EL	PROF-	VI	DEBS	V O L U M			GRES
ARB	R	RE	STR	D	H	L	ES	AG	MINER	TA	LI	CONS	MC/HR	MC/UR	MC/HR	
P	GE	RU	OM	M	P	TE	AJ									
158 C	0.3 HA	GF.1-5L	SUP.A	TS:3332	TP:2321											
SOL:3101 Versant mijlociu orolat , EXCITIE NE INC. 20 G ALTIUDINE: 1090-1100 M. LITERRA:continua - normala TIP FLORA:Agenda-Dentaria Natural frindental prod. mij relativ-plurien COMPACTURA : 9 HA 1 MD COMP.TEL : 8 HA 2 DR SCUF:HA Gros si mijl.,cherestea VIRSA EGL.110 ani SEM.UITL:109A SUBSCHEZ: DICE COMPL. Dificultati incalze Alte date complement. FL: LUCRARI INC. LUCRARI INC. T.2321A																
TOTAL					70			3					0.80	352	108	6.3

Ocolul Silvic
 Dragomiresti
 CONFORM CA ORIGINALUL

DESCRIEREA SITUATIEI SI APROFUNDULI		ELM	P	M.	VIR		C	R	EL	PROF-	VI	DEBS	V O L U M			GRES
ARB	R	RE	STR	D	H	L	ES	AG	MINER	TA	LI	CONS	MC/HR	MC/UR	MC/HR	
P	GE	RU	OM	M	P	TE	AJ									
158 D	0.9 HA	GF.1-5L	SUP.A	TS:3333	TP:1411											
SOL:3101 Versant mijlociu orolat , EXCITIE NE INC. 22 G ALTIUDINE: 970 M. LITERRA:continua - normala TIP FLORA:Agenda-Dentaria Artificial de prod. mij. relativ-plurien COMPACTURA : 7 MD 3 HA COMP.TEL : 7 MD 3 HA SCUF:MD Gros si f.gros,cherestea VIRSA EGL.110 ani SEM.UITL: SUBSCHEZ: DICE COMPL. Usure slabe Dificultati incalze Alte date complement. FL: LUCRARI INC. LUCRARI INC.																
TOTAL					65			2					0.90	516	464	10.6

DESCRIEREA SITUATIEI SI APROFUNDULI		ELM	P	M.	VIR		C	R	EL	PROF-	VI	DEBS	V O L U M			GRES
ARB	R	RE	STR	D	H	L	ES	AG	MINER	TA	LI	CONS	MC/HR	MC/UR	MC/HR	
P	GE	RU	OM	M	P	TE	AJ									
158V	2.4 HA	GF.0	SUP:	TS:	TP:											
SOL: Versant inferior orolat , EXCITIE NE INC. 22 G ALTIUDINE: 960-990 M. LITERRA: TIP FLORA: COMPACTURA : COMP.TEL : SCUF: SEM.UITL: VIRSA EGL. SUBSCHEZ: DICE COMPL. FL: LUCRARI INC. LUCRARI INC.																
TOTAL																

DESCRIERE PARCELARA

DESCRIERE PARCELARA

România R.A.

DESCRIEREA SURTINII SI APROFUNDULI		EM	P	M	VIR		C	M	EL	PROV-	VI	DENS	V O L U M			GRES
ARB	R	RE	STA	D	H	L	ES	AG	HEMIA	TR	LI	CONS	MC/HA	MC/UA	MC/HA	
P	GE	ME	OM	M	P	TE	AJ									
159 A 26.9 HA GF.1-SL. SUP: A TS:3333 TP:1111 SOL:3101 Versant oroliat , EXPONTE SV INC. 30 G ALTITUDE: 980-1290 M. LITERA:continua - normala TIP FLOA:Oalis-Dentaria Artificial de prod. exp. relativ-actien COMPACTUNA : 10 MO COMP.TEL :10 MO SCUT:MO Goc si f.gros,cherestea VIRSA EGL.110 ani SEM.UTIL: SUBPROFET: DATE COMEL: Usura slaba Ciorituri izolate Sotarea virat slaba Alte date complet. PCL: LUCRARI EDEL: LUCRARI PROF. NANTURI																
TOTAL					ES				2				0.90	596	15973	12.7

DESCRIEREA SURTINII SI APROFUNDULI		EM	P	M	VIR		C	M	EL	PROV-	VI	DENS	V O L U M			GRES
ARB	R	RE	STA	D	H	L	ES	AG	HEMIA	TR	LI	CONS	MC/HA	MC/UA	MC/HA	
P	GE	ME	OM	M	P	TE	AJ									
159 B 2.7 HA GF.1-2A,SL. SUP:M TS:3332 TP:4114 SOL:3101 Versant inferior oroliat , EXPONTE S INC. 36 G ALTITUDE: 960-1030 M. LITERA:interupta-subtisa TIP FLOA:Asperula-Dentaria Natural fundamental prod. mij plucian COMPACTUNA : 10 FA COMP.TEL : 9 FA 1 DR. SCUT: SEM.UTIL:10FA VIRSA EGL. SUBPROFET: DATE COMEL. PCL: LUCRARI EDEL: LUCRARI PROF. TANSU DE COARZARE AJUTAREA REI INAGURILE INFLUENTA SEMINERILUI																
EA	7	IN	180	56	30	3			.6	FA		10	0.49	291	766	1.1
EA	3	IN	140	44	27	3			.6	FA		10	0.21	125	338	0.6
TOTAL			190						3				0.70	416	1104	1.7

Ocolul Silvic
 Dragomiresti
 CONFORM CU ORIGINALUL

DESCRIEREA SURTINII SI APROFUNDULI		EM	P	M	VIR		C	M	EL	PROV-	VI	DENS	V O L U M			GRES
ARB	R	RE	STA	D	H	L	ES	AG	HEMIA	TR	LI	CONS	MC/HA	MC/UA	MC/HA	
P	GE	ME	OM	M	P	TE	AJ									
159V 0.5 HA GF.0 SUP: TS: TP: SOL: Versant mijlociu oroliat , EXPONTE V INC. 12 G ALTITUDE: 960-1030 M. LITERA: TIP FLOA: COMPACTUNA : COMP.TEL : SCUT: SEM.UTIL: SUBPROFET: DATE COMEL. PCL: LUCRARI EDEL: LUCRARI PROF. VIRSA EGL.																
TOTAL																

DESCRIEREA SURTINII SI APROFUNDULI		EM	P	M	VIR		C	M	EL	PROV-	VI	DENS	V O L U M			GRES
ARB	R	RE	STA	D	H	L	ES	AG	HEMIA	TR	LI	CONS	MC/HA	MC/UA	MC/HA	
P	GE	ME	OM	M	P	TE	AJ									
178 A 2.1 HA GF.1-SL. SUP:A TS:4420 TP:4114 SOL:3101 Versant inferior oroliat , EXPONTE N INC. 30 G ALTITUDE: 750- 820 M. LITERA:continua - subtisa TIP FLOA:Asperula-Dentaria Natural fundamental prod. mij relativ-actien COMPACTUNA : 10 FA COMP.TEL : 8 FA 2 UT SCUT:FA Goc si mijl.,cherestea VIRSA EGL.110 ani SEM.UTIL: SUBPROFET: DATE COMEL. Foc la suprafata/0,15 Alte date complet. PCL: LUCRARI EDEL: LUCRARI PROF. CAVATRI																
EA	10	IN	20	6	7	3				FA		11	1.00	59	124	5.8
TOTAL			20						3				1.00	59	124	5.8

PROCES-VERBAL DE PUNERE IN POSESIE Nr. 314
Incheiat astazi 02.07.2012

CNP 1390402244254

Subsemnatii: COSOR VASILE in calitate de primar, ARDELEAN GAVRIS in calitate de secretar, ZUBASCU ADRIAN in calitate de specialist in masuratori topografice, ing. TIVADAR ILIE in calitate de reprezentant al detinatorului legal al terenului ce se preda, si GORZO IOAN -IEUD -890 in calitate de proprietar

(posesor al buletinului/cartii de identitate seria HC nr. 827478 eliberat/eliberata de Politia Vaslui de Sud /reprezentant legal (impunemintoria nr., legalizata la Biroul notarial), am procedat primii la predarea, iar ultimii la

primirea suprafetei de 7.68 ha teren forestier, validata de comisia judeteana prin Hotararea/hotararile nr. SC 906/30.11.2009 /HCJ 2909/21.12.2011 pozitia 4 din anexa nr. (nr. la pozitia din anexa nr.).

Categoria terenului, amplasamentul cadastral si vecinatatile acestuia sunt prezentate in tabelul de mai jos:

Semnificatia coloanelor din tabelul de mai jos este urmatoarea:

- A - Tarta
- B - Parcela
- C - Destinatari

Nr. crt.	Categoriile de terenuri	Suprafata		Ocolul silvic	Amplasamentul cadastral				Vecinatati ale amplasamentului cadastral general	
		ha	mp		general		forestier		Punct cardinal	C
					A	B	LP	ua		
0	1	2	3	4	5	6	7	8	9	10
1	Teren forestier inscris in amenajamentul silvic	5	6800	DRAGOMIRESTI			II	158B	N	Pd Maria Maria
									S	Pd RNP u.a. 158B
									E	Pd Maria Maria
									V	Fusca Ieud
2	Pasune impedurita	0	0	DRAGOMIRESTI			II	159A	N	Pd Maria Maria
									S	Pd. Buflea Dumitru
									E	Fusca Ieud
									V	Pd Maria Maria
3	Alte terenuri cu vegetatie forestiera	0	0							
TOTAL suprafata pusa in posesie		7	6800							

Predarea s-a facut in urma unei inspectii de fond la care a participat proprietarul/reprezentantul legal care va asigura paza terenului forestier, iar in prezent nu exista cioburi de arbori nemarate cu ciocane silvice.

Pentru delimitarea de restul fondului forestier a suprafetei primite s-au folosit urmatoarele: **vopsea rosie si ciocan patrat PS 44**

Domnul/dnamna Gorzo Ioan -Ieud -890 in calitate de proprietar/reprezentant legal, declara ca a luat la cunostinta de prevederile legale referitoare la obligatia respectarii regimului silvic. De la aceasta data paza si administrarea terenului preluat vor fi asigurate de proprietar in conformitate cu prevederile legale.

Drept care s-a incheiat prezenta proces-verbal in 4 exemplare (doua pentru comisia locala, unul pentru proprietar si unul pentru detinatorul legal).

Primar,
COSOR VASILE



Secretar,
ARDELEAN GAVRIS

Specialist in masuratori topografice,
ZUBASCU ADRIAN

Reprezentant al detinatorului legal al terenului ce se preda,
ing. TIVADAR ILIE



Proprietar/reprezentant legal,
GORZO IOAN -IEUD -890

LOCUL DENUMBIT: "MAGURA CONCIULUI"

U.P. II BAICU

u.a. 158B, 159A

Suprafata: 7.68 ha (158B = 5.68, 159A = 2.00 ha)

1. AMPLASAREA PE HARTA AMENAJISTICA (PLAN PARCELAR)

Scara 1: 20 000

Legenda:

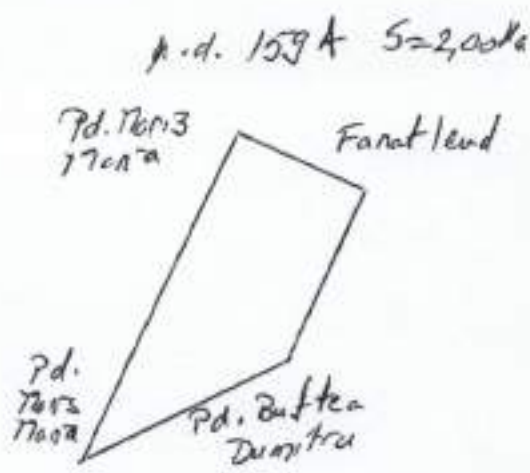
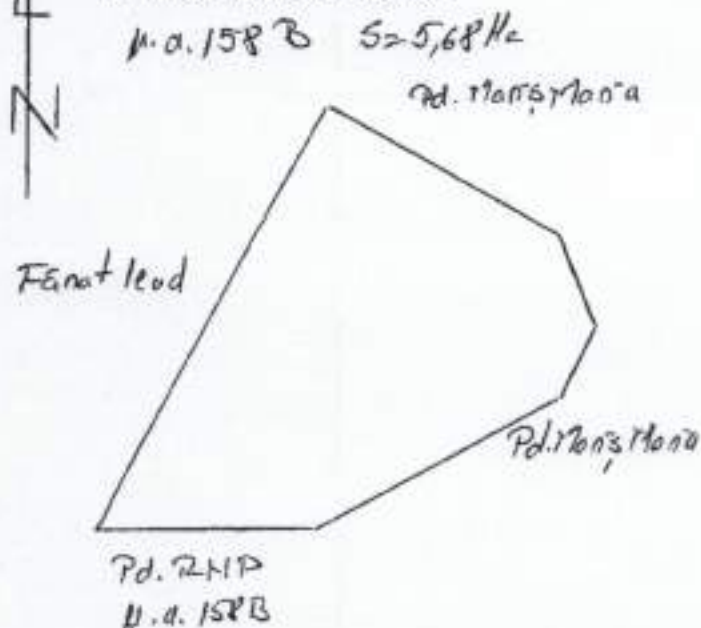
- ① - pãdosi retrocedate anterior
- - suprafata reconstituitã Cãtre proprietar



- ① - Pãdã 17003 - Sigheita Marandã 35,18 Ha Fãrat-leud
- ② - Dãrãca Stefan-leud - 210 2,25 Ha
- ③ - Florã Vãstã - leud - 1150/100 0,15 Ha
- ④ - Bãtãea duãrãca - Bãtãea duãrãca 106 9,45 Ha

2. SITUATIA DIN TEREN

Scara 1: 5 000



PROPRIETAR: GORZO IOAN -loc. IEUD -nr. 890 (CI seria HC nr. 827478, CNP 1390402244254)

Specialist in mãsãratori topografice
Ing. ZUBASCU ADRIAN

Delegat OS Dragomiresti
ing. IUGA VASILE

JUDETUL MARAMURES
PRIMĂRIA ORAȘULUI DRAGOMIREȘTI

Nr. 2463 din 12.03.2012

PROCES-VERBAL DE PUNERE IN POSESIE Nr. 314
Incheiat astazi 02.06.2012

Subsemnatii: IUSCO VASILE in calitate de primar, ARDELEAN GAVRIS in calitate de secretar, ZUBASCU ADRIAN in calitate de specialist in masuratori topografice, ing. TIVADAR ILIE in

MARIȘ MARIA -SIGETU MARMATIEI nr. EROILOR -NR.21,
MARIȘ GHEORGHE -BOGDAN YODA -414
MARIȘ IRINA -BOGDAN YODA -468,
MARIȘ TUDOR -BORSA nr. Piata de Căp. St. AȘep.25,
POPILLEAN MARIA -MOȘIEȘI nr.12904
MAY IRIANA -Vila de Căp. St. Fântâna, nr.14

calitate de reprezentant al detinatorului legal al terenului ce se preda, si , in calitate de proprietar

(posesor al buletinului/cartii de identitate seria MM nr. 417078 eliberat/eliberata de SPCLEP DRAGOMIREȘTI /reprezentant legal (impunericile nr., legalizate la Biroul notarial), am procedat primii la predarea, iar ultimii la

primirea suprafeței de 29,539 ha teren forestier, validata de comisia județeană prin Hotărârea/hotărârile nr.

poziția 7 din anexa nr. (nr. la poziția din anexa nr.)

Categoria terenului, amplasamentul cadastral si vecinatatile acestuia sunt prezentate în tabelul de mai jos:

Semnificatia culoanelor din tabelul de mai jos este urmatoarea:

- A - Tara
- B - Parcela
- C - Detinatori

SC 1036/15.04.2008
DC 921/R/10.09.2008
BCJ 2909/21.12.2011

Nr. crt.	Categoriile de terenuri	Suprafata		Ocolul silvic	Amplasamentul cadastral				Vecinatati ale amplasamentului cadastral general	
		ha	mp		general		forestier		Punct cardinal	C
					A	B	UP	sa		
b	1	2	3	4	5	6	7	8	9	10
1	Teren forestier inscris in amenajamentul silvic	1	7000	DRAGOMIREȘTI			II BAICU	158A	N	Fant. local
		10	8200	-/-			-/-	158B	S	Pl. Buftea local
		0	3100	-/-			-/-	158C		Pl. Vl. Prodan
		0	7000	-/-			-/-	158D		Fant
		0	2000	-/-			-/-	158E	E	Pl. Gârșă local
		2	4000	-/-			-/-	158V1		Pl. Buftea local
		2	1000	-/-			-/-	459		Pl. Vl. Prodan
		4	500	-/-			-/-	159A	V	Pl. Doina local
		1	7000	-/-			-/-	159B		Pl. Gârșă local
		0	5000	-/-			-/-	461V		Pl. Lac. local
2	Pasune impiedicite	0	0	-/-						
3	Alte terenuri cu vegetatie forestiera	4	5739	-/-	In Locul sumit Varful Pietrii		in afara fondului forestier national			Conform anexei 2 la prezentul verbal
TOTAL suprafata pura in posesie		29	539							

Predarea s-a facut in urma unei inspectii de fond la care a participat proprietarul/reprezentantul legal care va asigura paza terenului forestier, iar in prezent nu exista ciociri de arbori nemarcate cu ciocane silvice.

Pentru delimitarea de restul fondului forestier a suprafeței primite s-au folosit urmatoarele:

vopsea rosie si ciocan patrat PS 44

MARIȘ MARIA -SIGETU MARMATIEI nr. EROILOR -NR.21,
MARIȘ GHEORGHE -BOGDAN YODA -414
MARIȘ IRINA -BOGDAN YODA -468,
MARIȘ TUDOR -BORSA nr. Piata de Căp. St. AȘep.25,
POPILLEAN MARIA -MOȘIEȘI nr.12904
MAY IRIANA -Vila de Căp. St. Fântâna, nr.14

Domnul/doamna: MARIȘ IRINA in calitate de proprietar/reprezentant legal, declara ca a luat la cunostinta de prevederile legale referitoare la obligatia respectarii regimului silvic. De la aceasta data paza si administrarea terenului preluat vor fi asigurate de proprietar in conformitate cu prevederile legale.

Dept care s-a incheiat prezenta actiune in 4 exemplare (doua pentru comisia locala, unul pentru proprietar si unul pentru detinatorul legal).

Primar, IUSCO VASILE
Secretar, ARDELEAN GAVRIS

Specialist in masuratori topografice,
ZUBASCU ADRIAN

Reprezentant al detinatorului legal al terenului ce se preda,
ing. TIVADAR ILIE

Proprietar/reprezentant legal,
MARIȘ IRINA



LOCUL DENUMBIT: "MAGURA CONCIULUI"

ANEXA 1

U.P. II BAICU

u.a. 158A, 158B, 158C, 158D, 158E, 158V1, 459, 159A, 159B, 461V

Suprafata: 24,48 ha

1. AMPLASAREA PE HARTA AMENAJISTICA (PLAN PARCELAR) Scara 1:20'000

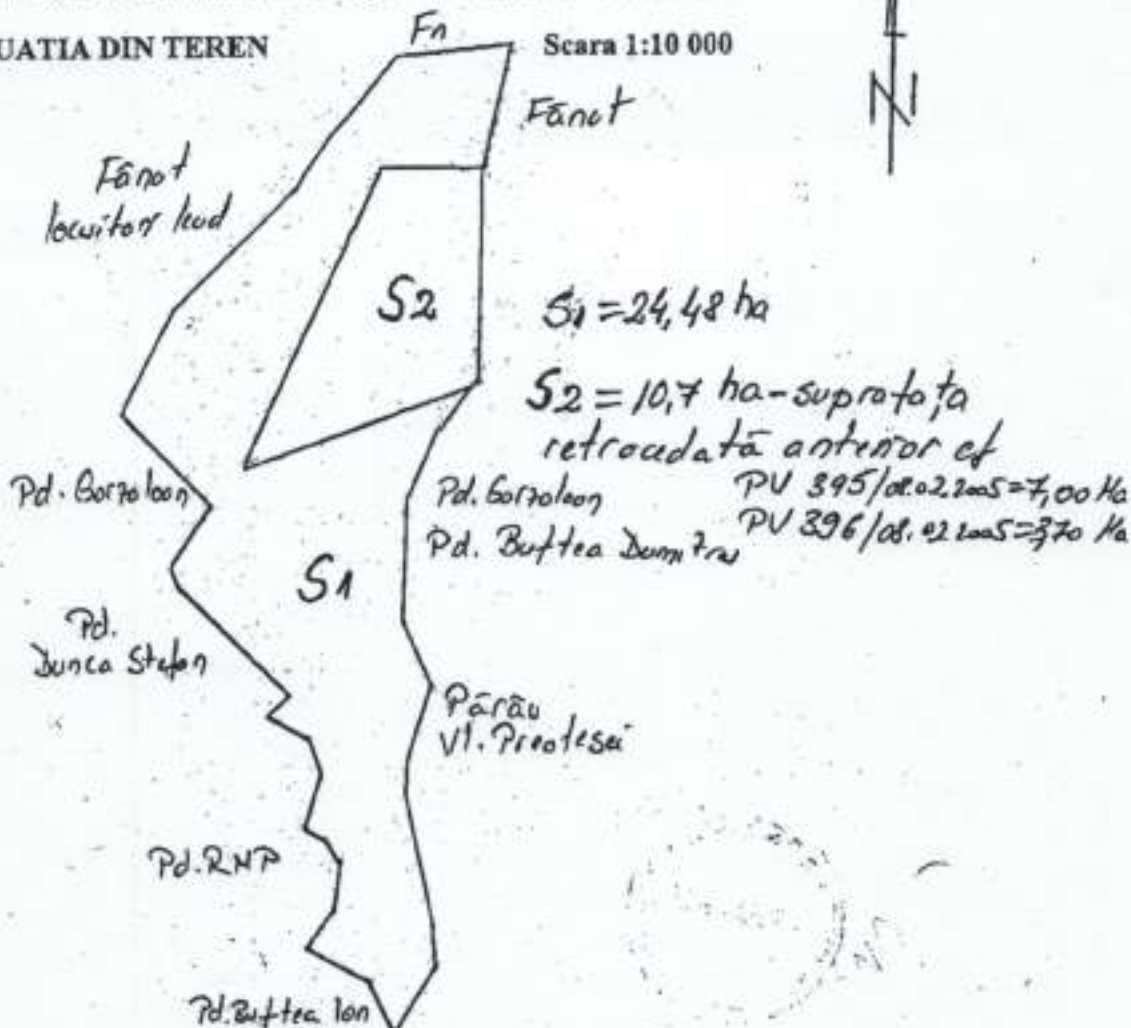


Legenda:

□ - suprafata retrodata
Si + Se

□ - suprafata retrodata
anterioară Se

2. SITUATIA DIN TEREN Scara 1:10'000



AUTOR: BUFTEA IOAN

MOȘTENITORI: MARIS MARIA - Sighet Marștiei - str. Broilor, nr. 22

MARIS ORSOARE - Bogdan Vodă - nr. 414

MARIS TRINA - Bogdan Vodă - nr. 469

MARIS TOADER - Borsă - str. Floare de Colt - bl.A.5, ap.53

POPILEAN MARIA - Mălăiești - nr. 1256/A

MAN IOANA - Vitea de Sus, str. Fântânele, nr. 14

Specialist în măsuratori topografice

Ing. ZUIBASCU ADRIAN

Delegat OS Drăgănești

Ing. TUGA VASILE

Județul Maramureș
Com. DRAGOMIREȘTI

JUDEȚUL MARAMUREȘ
PRIMĂRIA ORAȘULUI DRAGOMIREȘTI
Nr. 396 din 08. / 02 / 2005

ANEXA Nr. 44
la regulamentul

PROCES-VERBAL DE PUNERE ÎN POSESIE
încheiat astăzi, 28.12.2004

Subsemnatii: VASILE IUSCO, în calitate de primar, GAVRIS ARDELEAN, în calitate de secretar, FIȚIGĂU ION, în calitate de specialist în măsurători topografice, ING. CORNEA CRISTIAN, în calitate de reprezentant al detinatorului legal al terenului ce se predă, și MARIȘ IULIA și , în calitate de proprietari (posesor al buletinului/cartii de identitate seria Y nr. 829356, eliberat/eliberată de Poliția Vișeu de Sus)/reprezentant legal (imputernicirea nr., legalizată la Biroul notarial), au procedat primii la predarea, iar ultimii la primirea suprafeței de 3,70 ha teren forestier, validată de comisia județeană prin Notararea/notararia nr. 34/2000 pct. 44 din anexa 53

Categoria terenului, amplasamentul cadastral și vecinătățile acestuia sunt prezentate în tabelul de mai jos:

Semnificatia coloanelor din tabelul de mai jos este urmatoarea:
A - Tara
B - Parcela
C - Detinatori

Nr. crt.	Categoriile de terenuri	Suprafata		Ocolul silvic	Amplasamentul cadastral				Vecinătăți ale amplasamentului cadastral general	
		ha	mp		general		forestier		Punct cardinal	
0	1	2	3	4	5	6	7	8	9	10
1.	Teren forestier								N	Pădure Mariș Iulia și alții
	înscris în amenajamentul silvic	3	7000	Dragomirești		II	159A	Baicu	E RNP S RNP V RNP	
Total		3,70 ha								

Predarea s-a făcut în urma unei inspecții de fond la care a participat proprietarul/reprezentantul legal care va asigura pașa terenului forestier, iar în prezent nu există cioturi de arbori semarcate cu ciocane silvice.

Pentru delimitarea de restul fondului forestier a suprafeței primite s-au folosit următoarele: Vopsea galbenă și ciocan silvic patrat RP 8-131

Doamna/Doamna Stufes Dumitru, în calitate de proprietar/reprezentant legal, declară că a luat cunoștință de prevederile legale referitoare la obligația respectării regulii silvice. De la această dată pașa și administrarea terenului preluat vor fi asigurate de proprietar în conformitate cu prevederile legale.

Drept care s-a încheiat prezentul proces-verbal în 4 exemplare (doce pentru comisia locală, unul pentru proprietar și unul pentru detinatorul legal).

Primar,
Vasile Iusco

Secretar,
Gavris Ardelean

Specialist în măsurători topografice,
Fițigău Ion

Reprezentant al detinatorului legal al
terenului ce se predă,
Ing. CORNEA CRISTIAN

Proprietar/Reprezentant legal,
Mariș Iulia



Mariș Iulia

PLAN DE AMPLASAMENT SI DELIMITARE

UAT Dragomiresti

Padure Magura Conciului Autor: Buftea Ioan a lui Gheorghe Stiofan

Proprietari: Maris Iulia Bogdan Voda nr. 469, Buftea Ion Bogdan Voda

nr. 89 Maris Palaga Bogdan Voda nr. 469, Maris Maria Sighetu

Marmatiei, Buftea Irina Sighetu Marmatiei, Man Ioana Viseu de Sus

L 1/2000 Anexa 53 pozitia 44 UA 159A S= 3,70 ha

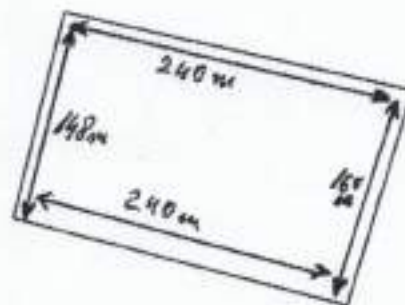
I. AMPLASAREA PE HARTA AMENAJISTICA (PLAN PARCELAR)

Scara 1: 20 000



RNP

RNP



RNP

Padure Maris Iulia si altii

Intocmit
Fitigau Ion

Județul Maramureș
Com. DRAGOMIREȘTI

JUDEȚUL MARAMUREȘ
PRIMĂRIA ORAȘULUI DRAGOMIREȘTI

Nr. 395 din 08 / 02 / 2005

ANEXA Nr. 44
la regulamentul

PROCES-VERBAL DE PUNERE ÎN POSESIE
Încheiat astăzi, 28.12.2004

Subsemnatii: VASILE IUSCO, în calitate de primar, GAVRIS ARDELEAN, în calitate de secretar, FIȚIGĂU ION, în calitate de specialist în măsurători topografice, ING. CORNEA CRISTIAN, în calitate de reprezentant al detinatorului legal al terenului ce se preda, și MARIȘ IULIA și, în calitate de proprietari (posesor al buletinului/cartii de identitate seria Y nr. 829356, eliberat/eliberata de Poliția Vișeu de Sus)/reprezentant legal (imputernicirea nr., legalizata la Biroul notarial), au procedat primii la predarea, iar ultimii la primirea suprafeței de 7,00 ha teren forestier, validata de comisia județeană prin Hotărârile/Notarariile nr.34/2000 poz. 212 din anexa 53

Categoria terenului, amplasamentul cadastral și vecinătățile acestuia sunt prezentate în tabelul de mai jos:

Significația coloanelor din tabelul de mai jos este următoarea:
A - Facla
B - Parcela
C - Detinatori

Nr. crt.	Categoriile de terenuri	Suprafața		Ocolul silvic	Amplasamentul cadastral				Vecinătăți ale amplasamentului cadastral general	
		ha	mp		general		forestier		Punct cardinal	
0	1	2	3	4	5	6	7	8	9	10
1.	Teren forestier înscris în amenajamentul silvic	7	0000	Dragomirești			II	159A	B	RNP
							Beicu		E	Fanete
									S	RNP
									V	RNP

Total: 7,00 ha

Predarea s-a făcut în urma unei inspecții de fond la care a participat proprietarul/reprezentantul legal care va asigura paza terenului forestier, iar în prezent nu există cioturi de arbori nemarcate cu ciocane silvice.

Pentru delimitarea de restul fondului forestier a suprafeței primite s-au folosit următoarele: Vopsea galbenă și ciocan silvic patrat RP 5-131

Doamna/Doamna Buftoa Dumitru, în calitate de proprietar/reprezentant legal, declară că a luat cunoștință de prevederile legale referitoare la obligația respectării regimului silvic. De la această dată paza și administrarea terenului preluat vor fi asigurate de proprietar în conformitate cu prevederile legale.

Drept care s-a încheiat prezentul proces-verbal în 4 exemplare (două pentru comisia locală, unul pentru proprietar și unul pentru detinatorul legal).

Primar,
Vasile Iusco

Secretar,
Gavris Ardelean

Specialist în măsurători topografice,
Fițigău Ion

Reprezentant al detinatorului legal al
terenului ce se preda,
Ing. CORNEA CRISTIAN

Proprietar/Reprezentant legal,
Mariș Iulia

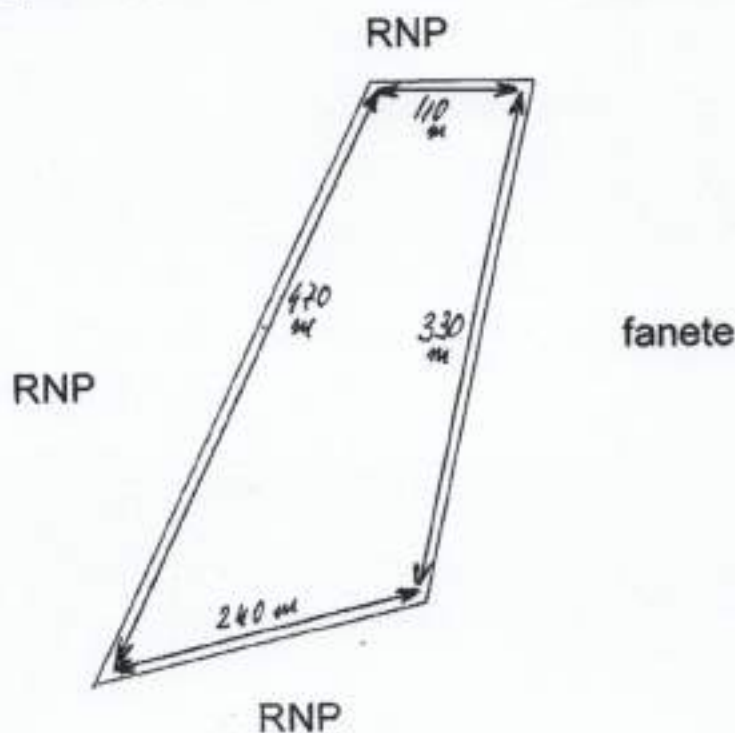
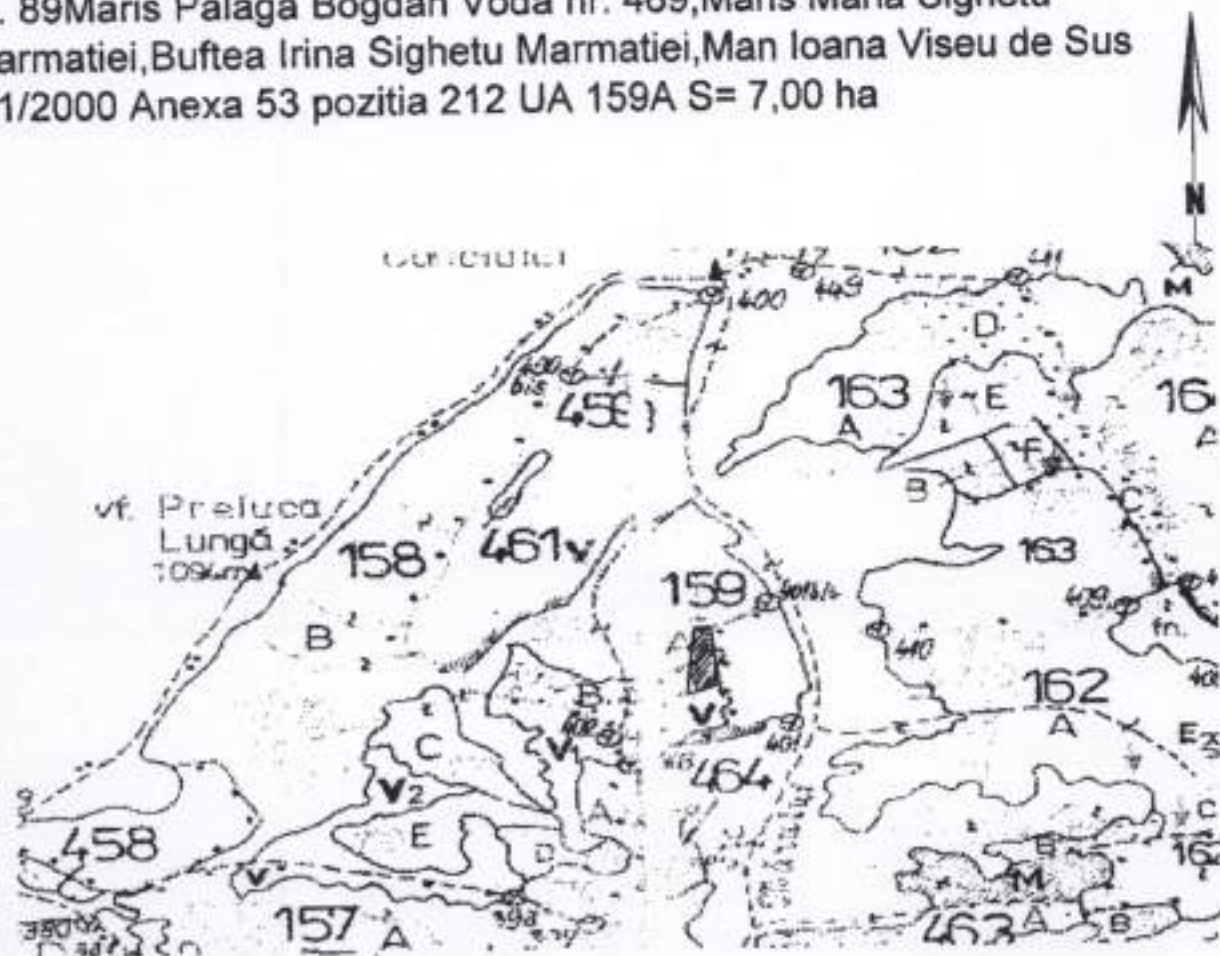


Mariș Iulia

PLAN DE AMPLASAMENT SI DELIMITARE

UAT Dragomiresti

Padure Magura Conciului
Autor: Buftea Ioan a lui Gheorghe Stiopan
Proprietari: Maris Iulia Bogdan Voda nr. 469, Buftea Ion Bogdan Voda nr. 89, Maris Palaga Bogdan Voda nr. 469, Maris Maria Sighetu Marmatiei, Buftea Irina Sighetu Marmatiei, Man Ioana Viseu de Sus
L 1/2000 Anexa 53 pozitia 212 UA 159A S= 7,00 ha



Intocmit
Fitigau Ion

Județul Maramureș
Oraș DRAGOMIREȘTI

JUDEȚUL MARAMUREȘ
PRIMĂRIA ORAȘULUI DRAGOMIREȘTI

Nr. 2408 din 05.06.2012

ANEXA Nr. 44
la regulamentul
L 247/2005

PROCES-VERBAL DE PUNERE ÎN POSESIE Nr. 196
încheiat astăzi, 09.12.2009

Subsemnatii: VASILE IUSCO, în calitate de primar, GAVRIȘ ARDELEAN, în calitate de secretar, Zubascu Adrian, în calitate de specialist în măsuratori topografice, ing. Iuga Vasile, în calitate de reprezentant al detinatorului legal al terenului ce se preda, și Buftea Dumitru CNP 1490915244211 și , în calitate de proprietari (posesor al buletinelui/cartii de identitate seria MM nr. 321098 , eliberat/eliberata de Poliția Vigev de Sus)/reprezentant legal (impunernicirea nr., legalizata la Biroul notarial), am procedat primii la predarea, iar ultimii la primirea suprafetei de 3,45 ha teren forestier, validata de comisia judeteana prin Hotararile/hotararile nr. 1069/03.03.2008

Categoria terenului, amplasamentul cadastral si vecinatatile acestuia sunt prezentate în tabelul de mai jos:

Semnificatia coloanelor din tabelul de mai jos este urmatoarea:
A - Tarla
B - Parcela
C - Detinatori

Nr. crt.	Categoriile de terenuri	Suprafata		Ocolul silvic	Amplasamentul cadastral				Vecinatati ale amplasamentului cadastral general		
		ha	ap		general forestier				Punct cardinal	9	10
					A	B	UP	UA			
0	1	2	3	4	5	6	7	8	9	10	
1.	Teren forestier inscris in amenajamentul silvic	1	0000	Dragomiresti			II	159b	N padure Buftea Dumitru	E Parau	
							Baicu		S Parau	V Parau	
		2	4500	Dragomiresti			II	159a	N BNP	E Parau	
							Baicu		S padure Buftea Dumitru	V Parau	

Total 3,45 ha

Predarea s-a facut în urma unei inspectii de fond la care a participat proprietarul/reprezentantul legal care va asigura pasa terenului forestier, iar în prezent nu exista cioturi de arbori nemarcati cu ciocane silvice.

Pentru delimitarea de restul fondului forestier a suprafetei prinite s-au folosit urmatoarele: Vopsea alba si ciocan silvic patrat PS 602

Domnul/doamna Buftea Dumitru, în calitate de proprietar/reprezentant legal, declara ca a luat cunostinta de prevederile legale referitoare la obligatia respectarii regulii silvice. De la aceasta data pasa si administrarea terenului preluat vor fi asigurate de proprietar în conformitate cu prevederile legale.

Drept care s-a încheiat prezentul proces-verbal în 4 exemplare (doua pentru comisia locala, unul pentru proprietar, unul pentru detinatorul legal).

Primar,
Vasile Iusco

Reprezentant
terenui ce se preda

Secretar,
Gavris Ardelean

detinatorului legal al

terenui ce se preda

Specialist în măsuratori topografice,
Zubascu Adrian

Proprietar/Reprezentant legal.



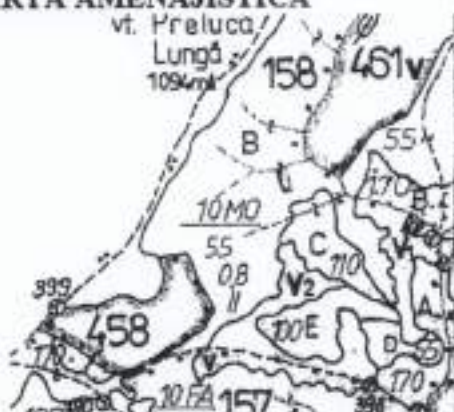
LOCUL DENUMIT "MAGURA CONCIULUI"

U.P. II BAICU

u.a.158B, Suprafata = 0.15 ha


A. AMPLASAREA PE HARTA AMENAJISTICA

Scara 1: 20 000



B. SITUATIA DIN TEREN

Scara 1: 5 000

Pd. Gura lui
Pd. 2MP u.a. 158B  *Pd. 2MP u.a. 158B*
Pd. 2MP p.a. 158B



PROPRIETAR: FLOREA VASILE -Loc. Ieud -nr. 1150/1280
BI seria DS nr. 551138, CNP: 1390804244221

Intocmit
ZUBASCU ADRIAN

A handwritten signature in black ink, appearing to be 'ZUBASCU ADRIAN'.

Delegat ocol
ing. IUGA VASILE

A handwritten signature in black ink, appearing to be 'IUGA VASILE'.

314




MINISTERUL APELOR ȘI PĂDURILOR
 Comisia tehnică de avizare pentru silvicultură

AVIZ CTAS nr. 955 din 14.12.2017
pentru amenajamentul silvic al fondului forestier proprietate privată
aparținând persoanelor fizice asociate în Convenția Iedișorul,
Unitatea de Producție I Iedișorul, județul Maramureș

1. Au participat la ședința de avizare:

Președinte de ședință: Dănuț Iacob
 Membri CTAS: Ciprian Bădescu, Florin Achim, Marian Tudoran, Eduard Voican, Banu Constantin, Gabriel Duduman, Gheorghe Gheorghijă, Macău Cristian, Cristea Marius

2. Din analiza făcută în cadrul ședinței de avizare a rezultat:

- amenajamentul silvic al fondului forestier, proprietate privată aparținând persoanelor fizice asociate în Convenția Iedișorul, Unitatea de Producție I Iedișorul, județul Maramureș, s-a elaborat de S.C. Scalini Proiect SRL Brașov, șef proiect ing. Mihai Maței, expert CTAP ing. Ilie Andrei.
- amenajamentul silvic al fondului forestier, proprietate privată aparținând persoanelor fizice asociate în Convenția Iedișorul, Unitatea de Producție I Iedișorul, județul Maramureș, a fost avizat cu procesul verbal CTAP nr. 11 din 20.04.2017, recepționat de beneficiar și verificat de Garda Forestieră Cluj.
- perioada de aplicare a amenajamentului silvic al fondului forestier, proprietate privată aparținând persoanelor fizice asociate în Convenția Iedișorul, Unitatea de Producție I Iedișorul, județul Maramureș este 01.01.2017 – 31.12.2026.

3. Cu ocazia examinării amenajamentului, Comisia a constatat următoarele:

Documentele privind proprietatea: Titlurile de proprietate și Procesele verbale de punere în posesie cuprinse în anexa la amenajamentul silvic.

Suprafața inclusă în amenajament este de 317,9 ha, a făcut parte din O.S. Dragomirești (U.P. II Baicu) și are ca folosințe: păduri și terenuri destinate împăduririi sau reîmpăduririi – 315,0 ha și terenuri afectate gospodăririi silvice – 2,9 ha.

- Suprafața încadrată în grupa I funcțională este de 315,0 ha.

- Structura fondului forestier (date medii):

compoziție: 61FA 38MO 1DR; vârsta medie: 92 ani; volumul la ha: 375 m³; consistența medie: 0,80; clasa de producție medie: II.6; indicele de creștere curentă: 7,2 m³/an/ha; fond lemnos total: 118177 m³.

Procesul de producție s-a organizat în următoarele subunități de gospodărire:

S.U.P. A – Codru regulat – sortimente obișnuite:.....275,8 ha;
 S.U.P. M – Păduri supuse regimului de conservare deosebită:.....39,2 ha.

Bazele de amenajare:

- regim: codru;
- compoziția țel: corespunzătoare tipului natural fundamental de pădure pentru arboretele exploatabile și compoziția țel la exploatabilitate pentru celelalte arborete;
- tratamente: tăieri progresive;
- exploatabilitatea: de protecție pentru arboretele încadrate în grupa I funcțională;
- ciclu: S.U.P. A – 110 ani.

Posibilitatea:

- Posibilitatea de produse principale: 1174 m³/an;
- Volum de recoltat din produse secundare: 625 m³/an, din care rărituri 613 m³/an;
- Volum maxim posibil de extras prin lucrări de conservare: 274 m³/an.

Lucrări prevăzute în deceniul în curs:

- asigurarea regenerării naturale: 20,48 ha;
- îngrijirea culturilor tinere: 23,94 ha;
- degajări: 30,8 ha;
- curățiri: 36,7 ha, 123 m³;
- rărituri: 132,6 ha, 6128 m³;
- tăieri de regenerare: 74,4 ha, 11740 m³, din care:
 - tăieri progresive: 74,4 ha, 11740 m³.
- tăieri de igienă: 2,1 ha, 18 m³;
- lucrări de conservare: 37,8 ha, 2742 m³;
- împăduriri: 12,28 ha.

4. Concluzii rezultate:

Se propune avizarea favorabilă a amenajamentului silvic al fondului forestier, proprietate privată aparținând persoanelor fizice asociate în Convenția Iedișorul, Unitatea de Producție I Iedișorul, județul Maramureș. Beneficiarii au obligația de a parcurge procedura legală de avizare de mediu, conform H.G. 1076/2004 privind stabilirea procedurii de realizare a evaluării de mediu pentru planuri și programe.

5. Comisia:**AVIZEAZĂ FAVORABIL**

**Amenajamentul silvic al fondului forestier proprietate privată
aparținând persoanelor fizice asociate în Convenția Iedișorul,
Unitatea de Producție I Iedișorul, județul Maramureș**

6. Difuzarea prezentului aviz către toți factorii interesați se va face prin grija secretariatului CTAS din minister.

Președinte CTAS,
Secretar de Stat

Istrate ȘTEȚCO

